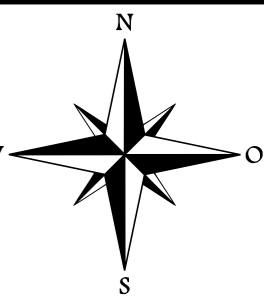
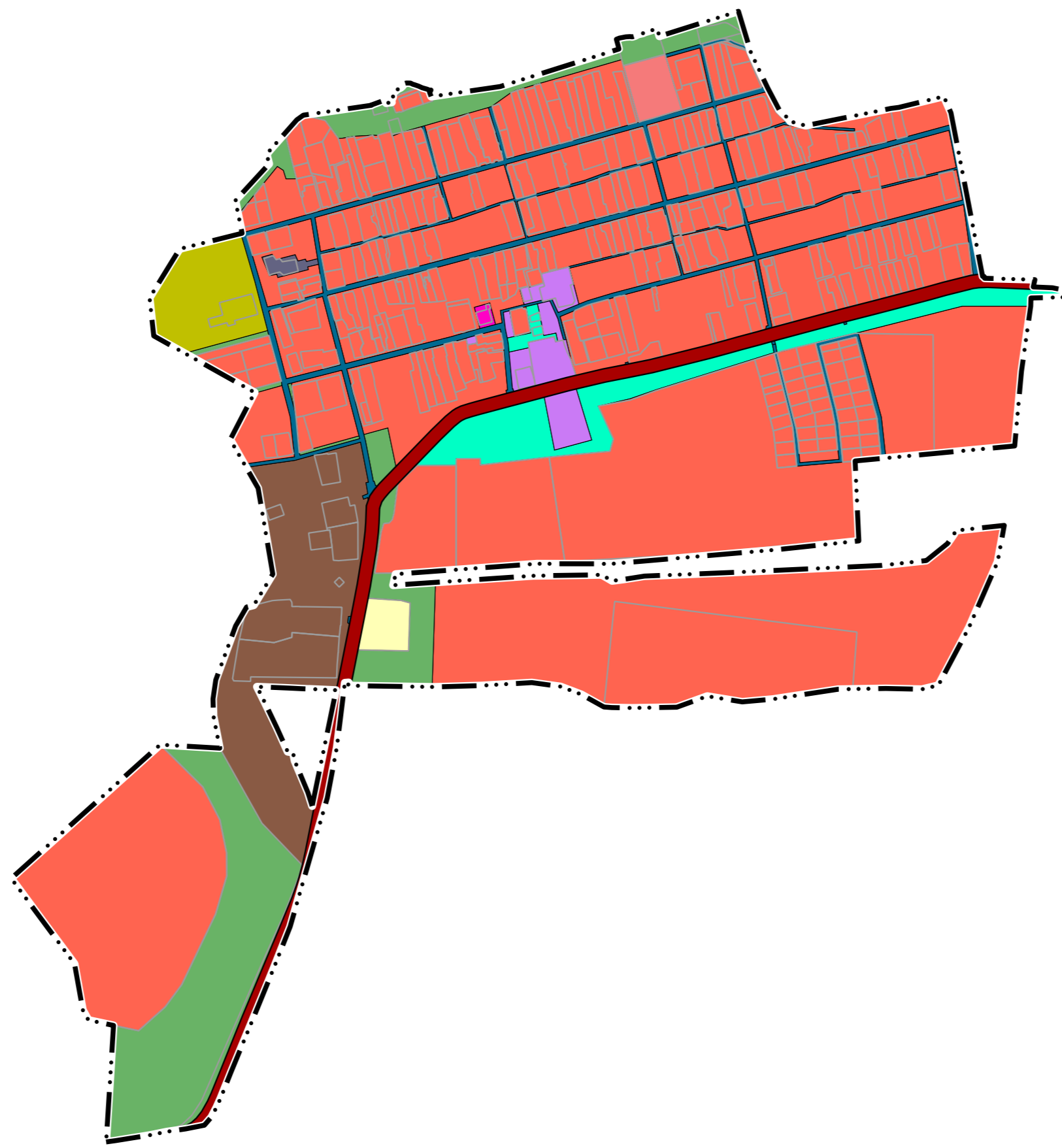




ВНЕСЕНИЕ ИЗМЕНЕНИЙ В ГЕНЕРАЛЬНЫЙ ПЛАН КРАСНОЯРСКОГО МУНИЦИПАЛЬНОГО ОБРАЗОВАНИЯ  
ЭНГЕЛЬСКОГО МУНИЦИПАЛЬНОГО РАЙОНА САРАТОВСКОЙ ОБЛАСТИ  
КАРТА ФУНКЦИОНАЛЬНЫХ ЗОН. СЕЛО ПОДСТЕПНОЕ.  
М 1:10000




Приложение № 12  
к Приказу министерства строительства  
и жилищно-коммунального хозяйства  
Саратовской области  
от 4 мая 2026 года № 273



**УСЛОВНЫЕ ОБОЗНАЧЕНИЯ**

сущ.	Наименование
— — — — —	Границы единиц административно-территориального деления Российской Федерации
— · · · · —	Граница населенного пункта
<b>Функциональные зоны</b>	
	Жилые зоны
	Общественно-деловые зоны
	Зона специализированной общественной застройки
	Промышленная зона
	Зона инженерной инфраструктуры
	Зона транспортной инфраструктуры
	Зоны сельскохозяйственного использования
	Промышленная зона сельскохозяйственных предприятий
	Зона озелененных территорий общего пользования (парки, сады, скверы, бульвары, городские леса)
	Зона отдыха
	Зона озелененных территорий специального назначения
	Зона авиаторий
<b>Объекты транспортной инфраструктуры</b>	
<b>Автомобильные дороги</b>	
	Автомобильные дороги регионального или межмуниципального значения
	Границы земельных участков, стоящих на кадастровом учете



Государственный контракт №0160200009250000170001					
Внесение изменений в генеральный план Красноярского муниципального образования Энгельсского муниципального района Саратовской области					
Изм.	Кол.уч.	Лист	№ док.	Подл.	Дата
Директор		Квашенников	И.И.		2025
Рук. отдела		Савинова	Д.С.		2025
Рук. проекта		Амалтринов	С.А.		2025
Разработчик		Луцанова	А.Л.		2025
Генеральный план			Стадия	Лист	Листов
Карта функциональных зон. Село Подstepное.			ГП	3.5	45
				ООО "ПР"	